


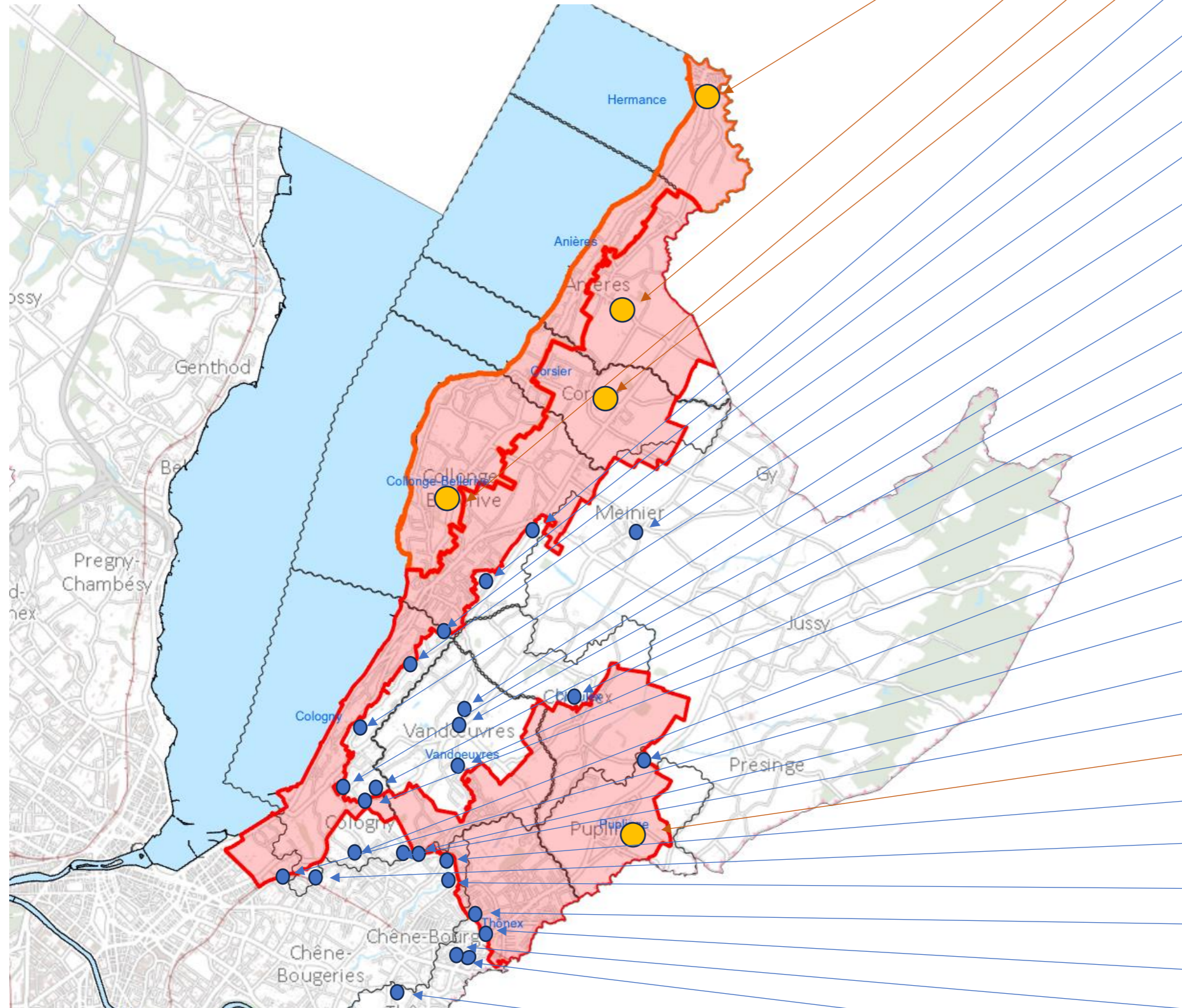


# Points d'alimentation en eau

Situation au 1<sup>er</sup> octobre 16h

-  Zone eau impropre à la consommation
-  Chèvres (hydrantes)
-  Citerne mobile



- Route d'Hermance - Hermance (Parking terminus TPG)
- Chemin de la Côte d'Or 11 - Anières
- Chemin Bois-Caran 40 - Collonge Bellerive
- Route de Corsier 20 – Corsier
- Route de la Capite 249 - Collonge-Bellerive
- Chemin du Clos-Alpestre 10G - Collonge-Bellerive
- Angle Chemin des Princes Chemin du Connétable - Collonge-Bellerive
- Angle Chemin de Ruth Chemin Pré-Langard - Collonge-Bellerive
- Route Gy 39 - Meinier
- Chemin de Ruth 14 - Cologny
- Route Meinier 24 - Vandoeuvres
- Place du Manoir - Cologny
- Route Meinier 4 - Vandoeuvres
- Chemin Planta 19 - Cologny
- Angle Chemin de Miolan – Chemin des Briffods – Choulex
- Chemin de la Cocuaz 24- Vandoeuvres
- Chemin du Tirage 9 - Cologny
- Chemin Tulette 8 - Cologny
- Route des Jurets 63 - Puplinge
- Avenue Franck-Thomas 22 – Eau-Vives
- Chemin de l'Armoise 12 - Chêne-Bougerie (accès rte Jean-Jacques Rigaud)
- Angle Chemin des Buclines Chemin Glandon - Chêne-Bougerie
- Rue de Graman 52 - Puplinge
- Avenue A.-M. Mirany 1 - Chêne-Bourg
- Chemin du Pré-Picot 3 – Cologny
- Avenue Bel-Air 95 - Chêne-Bourg
- Angle chemin des Mésanges Chemin du Petit Bel-air - Thônex
- Parc Elisabeth et Eva Tomei - Thônex (à proximité Chemin de la Mousse 73)
- Chemin des Deux-Communes 7-9 - Thônex
- Avenue Tronchet 16 - Thônex
- Route de Sous-Moulin 39 - Thônex

